




6.3 PODRUČJA POSEBNIH OGRANIČENJA U KORIŠTENJU - UGLJIKOVODICI

TUMAČ PLANSKOG ZNAKOVLJA

GRANICE

TERITORIJALNE I STATISTIČKE GRANICE

-  DRŽAVNA GRANICA
-  ŽUPANIJSKA GRANICA
-  OPĆINSKA GRANICA

PODRUČJA POSEBNIH OGRANIČENJA U KORIŠTENJU



EKSPLOATACIJSKO POLJE UGLJIKOVODIKA:
 1 - VUČKOVEC
 2 - VUKANOVEC
 3 - ZEBANEC
 4 - MIHOVLJAN
 5 - LEGRAD



ISTRAŽNI PROSTOR UGLJIKOVODIKA:
 1 - SJEVEROZAPADNA HRVATSKA - 01



ISTRAŽNI PROSTOR UGLJIKOVODIKA:
 2 - DRAVA 02



POVRŠINA PLANIRANA ZA ISKORIŠTAVANJE UGLJIKOVODIKA

